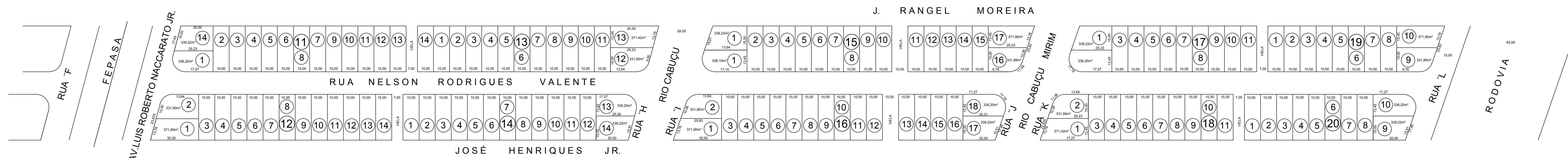
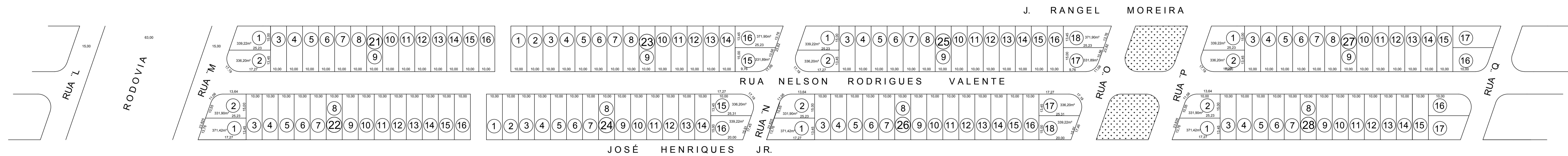

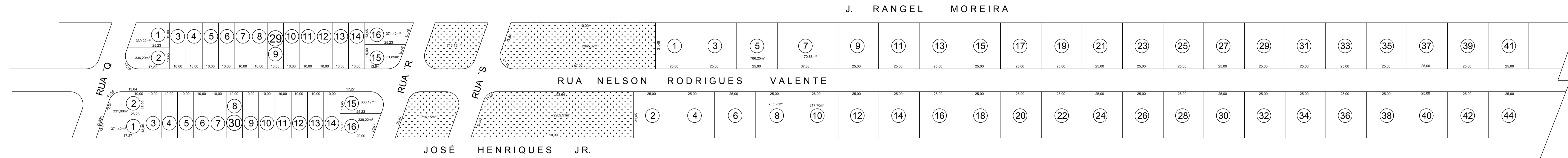
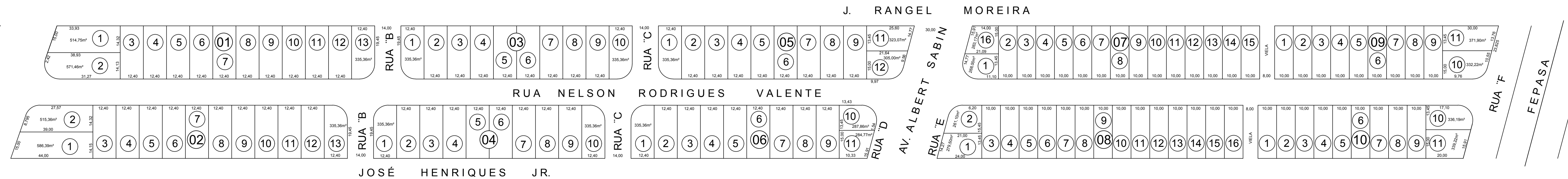
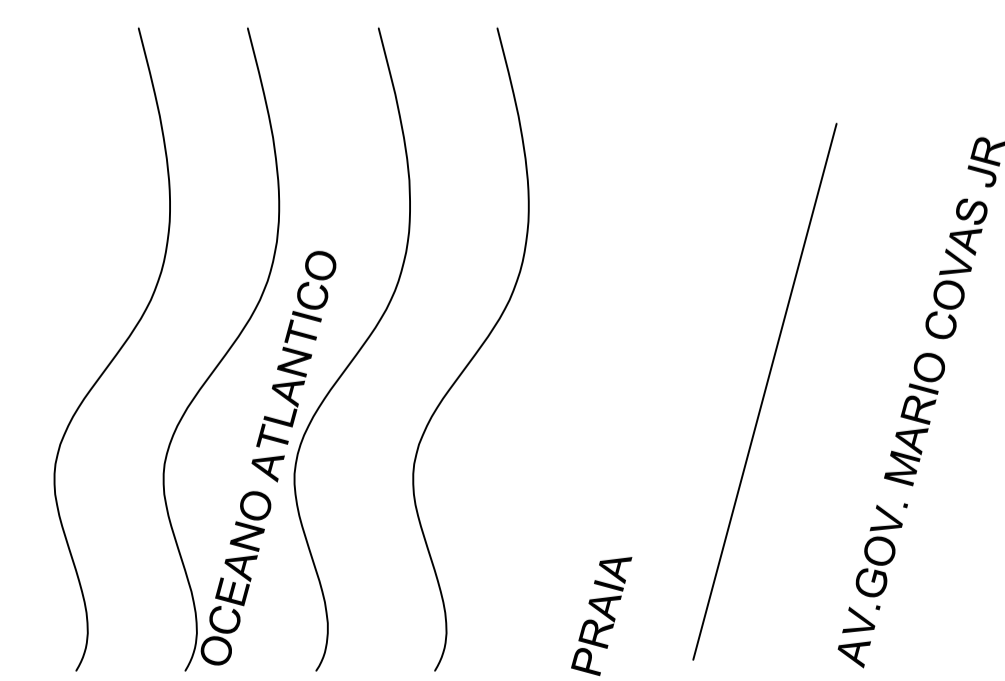


NOTA :  
 TODOS OS LOTES IRREGULARES  
 TEM SUAS MEDIDAS INSCRITAS

OS LOTES REGULARES DAS QUADRAS  
 1 a 6 TEM ÁREA = 352,58m²  
 OS DEMAIS 10x28,45 COM ÁREA DE 284,50m²



**CÓPIA FIEL DE PLANTA ORIGINAL  
 APROVADA POR ESTA PREFEITURA**



		FOLHA ÚNICA
<b>PREFEITURA MUNICIPAL DE ITANHAÉM</b>		
SECRETARIA DE OBRAS E DESENV. URBANO		
TÍTULO : PLANTA DE LOTEAMENTO		
LOCAL : JARDIM COMENDADOR		
PREFEITO	SEC. DE OBRAS E DESENV. URBANO	DIRETOR TÉCNICO DE OBRAS
JOSÉ CARLOS FORSSHELL NETO	FRANCISCO E. P. BEDRAN	12/2009
DIRETOR DE PROJETOS	CREA: 060134247	Desenhista
CARLOS EDUARDO AGUIAR COSTA	DIRETOR DE SERVIÇO TOPOGRAFIA	Planta Galileano
CREA: 506173998	SÉRGIO DOS SANTOS PEREIRA	Escala
	CREA: 06418329-9	1: 1000
LT - 006 - 3529		